




ประกาศสำนักผังเมือง
เรื่อง ผลการคัดเลือกบุคคล

ด้วย ก.ก. ได้มีมติในการประชุม ครั้งที่ ๖/๒๕๕๔ เมื่อวันที่ ๑๘ สิงหาคม ๒๕๕๔ อนุมัติหลักเกณฑ์ การคัดเลือกบุคคลและการประเมินบุคคลเพื่อแต่งตั้งให้ดำรงตำแหน่งประเภททั่วไปและประเภทวิชาการ ตามพระราชบัญญัติระเบียบข้าราชการกรุงเทพมหานครและบุคลากรกรุงเทพมหานคร พ.ศ. ๒๕๕๔ โดยให้นำ หลักเกณฑ์การประเมินบุคคลเพื่อแต่งตั้งให้ดำรงตำแหน่งสำหรับผู้ปฏิบัติงานที่มีประสบการณ์ (ตำแหน่งประเภท ทั่วไป) และตำแหน่งประเภทวิชาชีพเฉพาะ สำหรับตำแหน่งระดับ ๘ ลงมา ตามมติ ก.ก. ครั้งที่ ๖/๒๕๕๑ เมื่อวันที่ ๒๑ กรกฎาคม ๒๕๕๑ มาใช้กับการประเมินเพื่อขอรับเงินประจำตำแหน่ง สำหรับตำแหน่งประเภทวิชาการ ระดับชำนาญการ

สำนักผังเมืองได้ดำเนินการตรวจสอบคุณสมบัติของผู้ที่ขอรับการคัดเลือก พร้อมทั้งเค้าโครงเรื่อง ของผลงานที่จะส่งประเมินเพื่อขอรับเงินประจำตำแหน่งแล้ว ปรากฏว่า มีผู้ผ่านการคัดเลือก ดังต่อไปนี้

ลำดับ ที่	ชื่อ-สกุล	ตำแหน่งปัจจุบัน (ตำแหน่งเลขที่)	ส่วนราชการ/ หน่วยงาน	ได้รับการคัดเลือก ให้ประเมินเพื่อรับ เงินประจำตำแหน่ง จำนวน (บาท)
๑	นายสถาพร วิธนวาทิน	สถาปนิกชำนาญการ (ด้านวางแผน) (ตำแหน่งเลขที่ กวม.๒๔)	ฝ่ายวางผังพัฒนา พื้นที่ตะวันออก กองวางผังพัฒนาเมือง สำนักผังเมือง	๓,๕๐๐ บาท

ประกาศ ณ วันที่ ๓๐ ธันวาคม พ.ศ. ๒๕๕๔


(นายวันชัย ถนอมศักดิ์)
ผู้อำนวยการสำนักผังเมือง

สรุปข้อมูลของผู้ขอรับการคัดเลือก

ชื่อผู้ขอรับการคัดเลือก นายสถาพร วัฒนวาทีน
เพื่อขอรับเงินประจำตำแหน่งประเภทวิชาการ ระดับชำนาญการ

หลักเกณฑ์การคัดเลือก	ข้อมูล
<p>๑. การพิจารณาคุณสมบัติของบุคคล</p> <p>๑.๑ คุณสมบัติการศึกษา</p> <p>๑.๒ ประวัติการรับราชการ</p> <p>๑.๓ มีระยะเวลาการดำรงตำแหน่งและการปฏิบัติงานตามที่กำหนดไว้ในมาตรฐานกำหนดตำแหน่งหรือได้รับยกเว้นจาก ก.ก. แล้ว</p> <p>๑.๔ มีระยะเวลาขั้นต่ำในการดำรงตำแหน่งหรือเคยดำรงตำแหน่งในสายงานที่จะคัดเลือก</p>	<p>- สถาปัตยกรรมศาสตรบัณฑิต (เทคโนโลยีสถาปัตยกรรม)</p> <p>- อายุราชการ ๘ ปี ๕ เดือน (ตั้งแต่วันที่ ๙ มิถุนายน ๒๕๕๑ ถึงวันที่ ๑ ธันวาคม ๒๕๕๙)</p> <p>- ๒ ปี</p> <p>- ดำรงตำแหน่งสถาปนิกชำนาญการ (ด้านวางแผน) เป็นเวลา ๒ ปี ๑๓ วัน (ตั้งแต่วันที่ ๑๙ พฤศจิกายน ๒๕๕๗ ถึงวันที่ ๑ ธันวาคม ๒๕๕๙)</p> <p>- ๘ ปี ๕ เดือน</p> <p>- ดำรงตำแหน่งสถาปนิก ๓ เป็นเวลา ๑ ปี (ตั้งแต่วันที่ ๙ มิถุนายน ๒๕๕๑ ถึงวันที่ ๘ มิถุนายน ๒๕๕๒)</p> <p>- ดำรงตำแหน่งสถาปนิก ๔ เป็นเวลา ๒ ปี (ตั้งแต่วันที่ ๙ มิถุนายน ๒๕๕๒ ถึงวันที่ ๘ มิถุนายน ๒๕๕๔)</p> <p>- ดำรงตำแหน่งสถาปนิก ๕ เป็นเวลา ๒ เดือน ๖ วัน (ตั้งแต่วันที่ ๙ มิถุนายน ๒๕๕๔ ถึงวันที่ ๑๔ สิงหาคม ๒๕๕๔)</p> <p>- ดำรงตำแหน่งสถาปนิกปฏิบัติการ เป็นเวลา ๓ ปี ๓ เดือน ๔ วัน (ตั้งแต่วันที่ ๑๕ สิงหาคม ๒๕๕๔ ถึงวันที่ ๑๘ พฤศจิกายน ๒๕๕๗)</p>

หลักเกณฑ์การคัดเลือก	ข้อมูล
<p>๑.๕ มีใบอนุญาตประกอบวิชาชีพ (ถ้ามี)</p> <p>๒. การพิจารณาคุณลักษณะของบุคคล</p> <p>- ต้องได้คะแนนรวมที่ผู้บังคับบัญชาประเมิน ไม่น้อยกว่าร้อยละ ๖๐</p> <p>๓. อื่น ๆ (ระบุ).....</p> <p>.....</p> <p>.....</p>	<p>- ดำรงตำแหน่งสถาปนิกชำนาญการ (ด้านวางแผน) เป็นเวลา ๒ ปี ๑๓ วัน (ตั้งแต่วันที่ ๑๙ พฤศจิกายน ๒๕๕๗ ถึงวันที่ ๑ ธันวาคม ๒๕๕๙)</p> <p>- ใบอนุญาตประกอบวิชาชีพสถาปัตยกรรมควบคุม สาขาสถาปัตยกรรมหลัก ระดับสามัญสถาปนิก เลขที่ ส-สถ ๒๕๖๓</p> <p>- ได้คะแนนประเมิน ร้อยละ ๘๘</p>

เอกสารแสดงผลงานที่จะส่งประเมิน

ชื่อผู้ขอรับการประเมิน นายสถาพร วัฒนาวาทิน
เพื่อขอรับเงินประจำตำแหน่งประเภทวิชาการ ระดับชำนาญการ

๑. ผลงานที่เป็นผลการดำเนินงานที่ผ่านมา

ชื่อผลงาน วางแผนติดตามและตรวจสอบโครงการจัดทำผังแม่บทโครงข่ายพื้นที่สีเขียว
ในเขตกรุงเทพมหานคร

ช่วงระยะเวลาที่ทำผลงาน ตั้งแต่ มีนาคม ๒๕๕๘ ถึง มีนาคม ๒๕๕๙

ขณะดำรงตำแหน่ง สถาปนิกระดับชำนาญการ (ด้านวางแผน) สังกัดฝ่ายวางแผนพัฒนาพื้นที่ตะวันออก
กองวางแผนพัฒนาเมือง สำนักผังเมือง

- กรณีดำเนินการด้วยตนเองทั้งหมด
- กรณีดำเนินการร่วมกันหลายคน รายละเอียดปรากฏตามคำรับรองการจัดทำผลงานที่เสนอขอประเมิน

ผลสำเร็จของงาน (ระบุความสำเร็จเป็นผลผลิต หรือผลลัพธ์ หรือประโยชน์ที่ได้รับ)

ผลสำเร็จของงาน ด้วยกองวางแผนพัฒนาเมืองได้ดำเนินการโครงการจัดทำผังแม่บทโครงข่ายพื้นที่สีเขียวในเขตกรุงเทพมหานคร โดยได้ผลสำเร็จของงานโครงการ ดังนี้

- ผังแม่บทการพัฒนาโครงข่ายพื้นที่สีเขียวในเขตกรุงเทพมหานคร
- ผังการแบ่งระยะการพัฒนาโครงข่ายพื้นที่สีเขียวในเขตกรุงเทพมหานคร
- ผังแม่บทนำร่องโครงข่ายพื้นที่สีเขียว “ถนนสาทร” ปรับปรุงทางจักรยานคู่ทางเท้า นำสายไฟลงดิน

ฟื้นฟูสภาพคลอง

- แบบรายละเอียดก่อสร้างนำร่องโครงข่ายพื้นที่สีเขียว “ถนนสาทร” บริเวณถนนคอนแวนร์

ถึงแยกพระราม ๔

ผลผลิต กระบวนการขั้นตอนการวางแผนดำเนินงานศึกษาโครงการดังนี้

- ร่วมประชุมติดตามผลการศึกษา ข้อมูลต่างๆ เกี่ยวกับโครงการ
- ร่วมวางแผนขั้นตอนกระบวนการจ้างที่ปรึกษาจัดทำผังแม่บทโครงข่ายพื้นที่สีเขียวริมคลองสำคัญ
- ร่วมวางแผนขั้นตอนกระบวนการจ้างที่ปรึกษาจัดทำผังแม่บทโครงข่ายพื้นที่สีเขียวริมถนนสายหลัก

ให้พร้อมยื่นเอื้ออำนวยต่อการสัญจร การเดินเท้าและจักรยาน

- ร่วมวางแผนพิจารณาตรวจสอบควบคุมจัดทำผังแนวความคิดการพัฒนาพื้นที่ (Conceptual plan)
- ร่วมวางแผนกำกับควบคุมการออกแบบรายละเอียดก่อสร้างและประมาณราคาแบบก่อสร้าง
- ตรวจสอบแบบรายละเอียดก่อสร้าง พร้อมเอกสารประกอบแบบก่อสร้าง

ผลลัพธ์ ประโยชน์ที่ได้จากโครงการ คือ การสร้างสุนทรียภาพของภูมิทัศน์ที่งดงามและสร้างความร่มรื่นให้แก่เมือง ส่งเสริมการทำงานของระบบสาธารณูปโภคในกรุงเทพมหานคร ประชาชนสามารถใช้ประโยชน์เพื่อการพักผ่อนหย่อนใจ การนันทนาการ และพัฒนาคุณภาพชีวิตประชาชน เพิ่มความสวยงามร่มรื่นน่าอยู่แก่กรุงเทพมหานคร

๒. ข้อเสนอ แนวคิด วิธีการเพื่อพัฒนางาน หรือปรับปรุงงานให้มีประสิทธิภาพมากขึ้น

ข้อเสนอ การส่งเสริมและเลือกใช้เทคโนโลยี (แผงโซลาร์เซลล์) โดยนำมาใช้เพื่อการออกแบบอาคารทางด้านสถาปัตยกรรม และภูมิสถาปัตยกรรม เพื่อลดโลกร้อน และบรรเทาวิกฤตการณ์ด้านพลังงาน

วัตถุประสงค์และหรือเป้าหมาย

๑. เพื่อลดผลกระทบจากปรากฏการณ์โลกร้อน และบรรเทาวิกฤตการณ์ด้านพลังงาน
๒. เพื่อส่งเสริมแนวคิดของสถาปนิกให้ตระหนักถึงการออกแบบและการเลือกใช้วัสดุและเทคโนโลยีให้มีผลกระทบการใช้พลังงานน้อยที่สุดเพื่อลดผลกระทบโลกร้อน และบรรเทาวิกฤตการณ์ด้านพลังงาน
๓. เพื่อส่งเสริมประชาสัมพันธ์ให้สถาปนิก ผู้ออกแบบ และผู้มีส่วนร่วม ที่เกี่ยวข้อง ให้มีจิตสำนึกการประหยัดพลังงาน โดยนำเทคโนโลยี (แผงโซลาร์เซลล์) มาใช้ในงานสถาปัตยกรรม ภูมิสถาปัตยกรรม ฯลฯ
๔. เพื่อเสริมสร้างความรู้ ความเข้าใจระหว่างหน่วยงานปกครองส่วนท้องถิ่นกับประชาชน ให้เห็นถึงความสำคัญสถานะโลกร้อน และวิกฤตการณ์ด้านพลังงาน โดยนำแผงโซลาร์เซลล์ มาใช้ในการก่อสร้างอาคาร ปรับปรุง ภูมิทัศน์อาคาร งานสถาปัตยกรรม ภูมิสถาปัตยกรรม

ประโยชน์ที่คาดว่าจะได้รับ


๑. ทำให้องค์กรปกครองส่วนท้องถิ่นในสังกัดกรุงเทพมหานคร ใช้เป็นหน่วยงานต้นแบบที่ให้ความสำคัญต่อการนำเทคโนโลยี (แผงโซลาร์เซลล์) เพื่อนำมาใช้ติดตั้งในงานสถาปัตยกรรม ภูมิสถาปัตยกรรม เพื่อช่วยลดผลกระทบ ปัญหาโลกร้อนและวิกฤตการณ์ด้านพลังงาน
๒. ทำให้พัฒนาปรับเปลี่ยนทัศนคติสถาปนิกผู้ออกแบบให้ความสำคัญต่อการเลือกใช้เทคโนโลยีเพื่อการออกแบบ (แผงโซลาร์เซลล์) เพื่อลดผลกระทบปัญหาโลกร้อนและวิกฤตการณ์ด้านพลังงาน


คำรับรองการจัดทำผลงานที่เสนอขอประเมิน
(เฉพาะกรณีดำเนินการร่วมกันหลายคน)


ชื่อผลงาน วางแผนติดตามและตรวจสอบโครงการจัดทำผังแม่บทโครงข่ายพื้นที่สีเขียว
ในเขตกรุงเทพมหานคร

ชื่อผู้ดำเนินการ	ลักษณะงานที่ได้รับผิดชอบ ของผู้ดำเนินการแต่ละคน	สัดส่วนการดำเนินการ (คิดเป็นร้อยละ)
๑. นายสถาพร วัฒนวาทิน	<p>ร่วมประชุมพิจารณาตรวจสอบ ควบคุม การวิเคราะห์เพื่อวางแผนข้อมูล และคาดการณ์ ประมาณความต้องการในอนาคต เพื่อวางแผน แนวความคิดการพัฒนาพื้นที่โครงการร่วมกับ ที่ปรึกษา</p> <p>ร่วมประชุมสัมมนารับฟังความคิดเห็น ประชาชน เพื่อตรวจสอบ ควบคุม แนวคิด การออกแบบชุมชนเมืองให้สอดคล้องกับ โครงการร่วมกับที่ปรึกษา</p> <p>ติดตาม ควบคุม ตรวจสอบ วางแผนร่วมเพื่อ ออกแบบรายละเอียดก่อสร้าง เอกสารประกอบ แบบก่อสร้าง ประมาณราคาก่อสร้าง เอกสาร ประกอบแบบก่อสร้าง</p>	๘๐
๒. นางสาวภาวินี ณ น่าน	ติดตาม ควบคุม ตรวจสอบ วางแผนร่วมเพื่อ ออกแบบรายละเอียดก่อสร้าง เอกสารประกอบ แบบก่อสร้าง ประมาณราคาก่อสร้าง เอกสาร ประกอบแบบก่อสร้าง	๑๐
๓. นางสาวพริมา คัจฉสุวรรณมณี	ติดตาม ควบคุม ตรวจสอบ วางแผนร่วมเพื่อ ออกแบบรายละเอียดก่อสร้าง เอกสารประกอบ แบบก่อสร้าง ประมาณราคาก่อสร้าง เอกสาร ประกอบแบบก่อสร้าง	๑๐

ได้ตรวจสอบการจัดสัดส่วนและลักษณะงานที่รับผิดชอบแล้วเห็นว่าถูกต้องตรงความจริงทุกประการ

(ลงชื่อ)..... .....ผู้ขอรับการประเมิน
(นายสถาพร วัฒนาทิน)
(ตำแหน่ง) สถาปนิกชำนาญการ (ด้านวางแผน)
กองวางผังพัฒนาเมือง สำนักผังเมือง
(วันที่) - ๑ ธ.ค. ๒๕๕๙

(ลงชื่อ)..... .....ผู้ร่วมดำเนินการ
(นางสาวภาวิณี ณ น่าน)
(ตำแหน่ง) สถาปนิกปฏิบัติการ
กองวางผังพัฒนาเมือง สำนักผังเมือง
(วันที่) - ๑ ธ.ค. ๒๕๕๙

(ลงชื่อ)..... .....ผู้ร่วมดำเนินการ
(นางสาวพริมา คัจฉสุวรรณมณี)
(ตำแหน่ง) สถาปนิกปฏิบัติการ
กองวางผังพัฒนาเมือง สำนักผังเมือง
(วันที่) - ๑ ธ.ค. ๒๕๕๙